



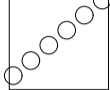


RUP 'Begraafplaats Riemst'

-  afbakening plangebied
-  art.1: gemeenschapsvoorzieningen
-  zone voor begroetingsruimte
-  art.2: groenbuffer
-  art.3: ontsluiting gemotoriseerd verkeerfer





plan bestaande toestand
grafisch plan

RUIMTELIJKE ORDENING
Maastrichtersteenweg 2b
3770 Riemst
t 012 440 300
f 012 440 309

DE ONTWERPER
j merken

RO-20-11/2	opgesteld: J.M.	datum	milieuscreening - onthelving
BESTAANDE TOESTAND	16 januari 2017	1 ^e planaire vergadering voorontwerp RUP	
BESTEMMINGSPUN	26 juni 2017	2 ^e planaire vergadering voorontwerp RUP	
V voorstudie	09 april 2018	voortloper aanvaarding gemeenteraad	
1 schetsontwerp	30 april 2018 t.e.m. 29 juni 2018	openbaar onderzoek	
2 voorontwerp	12 november 2018	definitieve aanvaarding gemeenteraad	
3 ontwerp			

PROVINCIE LIMBURG GEMEENTE RIEMST

RUP 'Begraafplaats Riemst'

Gezien en voorlopig goedgekeurd door de gemeenteraad in vergadering van 09 april 2018

Claudia Swennen, algemeen directeur Mark Vos, burgemeester

Het college van burgemeester en schepenen bevestigt dat onderhavig plan te inzage van het publiek op het gemeentehuis werd neergelegd van maandag 30 april 2018 tot en met vrijdag 29 juni 2018.

Claudia Swennen, algemeen directeur Mark Vos, burgemeester

Gezien en definitief aangenomen door de gemeenteraad in vergadering van 12 november 2018

Claudia Swennen, algemeen directeur Mark Vos, burgemeester

datum	12 november 2018	formaat	A1
schaal	1/1000	datum	september 2018

situering